



# ZŠ JOSEFA RESSLA PARDUBICE

Registrační číslo projektu: CZ.1.07/1.4.00/21.2939

Název projektu: Investice do vzdělání - příslib do budoucnosti

Číslo přílohy: VY\_12\_INOVACE\_VL 4/1 Mt

|   |  |
|---|--|
| <b>Autor</b>  | Mgr. Radek Machatý   |
| <b>Datum vytvoření/ověření vzdělávacího materiálu</b> | 29. 2.2012/ 27. 3.2012   |
| <b>Ročník</b>   | 4. ročník  |
| <b>Vzdělávací oblast/vzdělávací obor</b>              | Člověk a jeho svět - vlastivěda  |
| <b>Tematický okruh/téma</b>                           | Cestujeme po České republice – Královéhradecký kraj  |
| <b>Metodický list/anotace</b>                         | Žák poznává Královéhradecký kraj – historii, současnost, pracuje s textem, seznamuje se s kulturou, přírodními oblastmi, zemědělstvím a průmyslem, pracuje s mapou, vyhledává informace v médiích a odborné literatuře, seznamuje se s regionálními pověstmi a charakteristickými zvyky, pracuje samostatně. |



**Krajské město** \_\_\_\_\_

**Okresy v kraji:**

---

---

**Významná města a obce kraje:**

---

---

---

---

**Přírodní oblasti (Národní park, Chráněná krajinná oblast, Přírodní rezervace):**

---

---

---

---

**Hory, pohoří a hornatiny:**

---

**Vodstvo (řeky, jezera, rybníky, vodní nádrže):**

---

---

**Zajímavé kulturní, technické a přírodní památky:**

---

---

---

**Významné hrady a zámky:**

---

---


## 1. Osmisměrka:

V Královéhradeckém kraji se nachází naše nejvyšší hora **Sněžka** (měří \_\_\_\_\_ m). Leží na hranici s naším severním sousedem. Je to poutní místo, na které lze vyjet lanovkou, nebo dojít pěšky. Po většinu roku zde vládne větrné počasí a sněží tu i v srpnu. Sníh zde leží v průměru 186 dní v roce. I proto dostala hora svoje jméno. Na vrcholu stojí kaplička a nová dřevěná poštovna. Na zahraniční straně nepříliš povedená meteorologická stanice. Je odsud nádherný daleký výhled.

V osmisměrce najdeš název pohoří, ve kterém leží a název státu, na jehož hranici leží.

### Slova k vyškrtání:

ALONŽ, AMANT, ASTMA,  
BLUES, DROPS, JEHLA,  
KANOE, KLÁVESA,  
KOSTÝMY, MODEL, MÝVAL,  
NÁLET, NENÁVIST, ŇOUMA,  
OBAVA, OKOPAT, ONAMO,  
OSNOVA, OSTATNÍ, OTEPI,  
PATOK, POUŽITÍ, REVMA,  
SAMCI, SKÁLA, STAROST,  
ŠELMA, ŠPONA, TANEC,  
VRTAT, VÝMOL, VÝSTELKA,  
ZDROJ, ŽLABY.



### Tajenka:

pohoří

stát

## 2. Zajímavost z kraje:

Nedaleko Dvora Králové, kde je i známá ZOO, se nachází pozoruhodný soubor památek Kuks. Postavit ho nechal hrabě Špork – významná osobnost kraje - v malebné krajině plné minerálních pramenů. Byl zde špitál (nemocnice), lázeňské budovy a kostel. Na výzdobě se podílel Matyáš Braun, významný sochař. Vytvořil zde mnoho soch, především soubor dvanácti soch Ctností a dvanácti Neřestí. Celý komplex je opravován a stojí za výlet.



- **Vyhledej a barevně podtrhni – zeleně podstatná jména, modře přídavná jména.**

## 3. Vyhledej pravdivé údaje v knihách nebo na internetu a zakroužkuj správné odpovědi:

|  |     |    |
|--|-----|----|
| Pec pod Sněžkou je město 24 km od Trutnova.  | ANO | NE |
| Vedle Staré Paky existuje i Nová Paka.       | ANO | NE |
| V Královéhradeckém kraji je CHKO Český ráj.  | ANO | NE |
| Žamberk leží ve stejném kraji jako Vamberk.  | ANO | NE |
| V Hořicích se pečou výtečné cukrové suchary. | ANO | NE |
| V Broumově se nachází starobylý klášter.     | ANO | NE |

## 4. Úkol pro zvědavé žáky:

**Prachovské skály** jsou již dlouhé roky cílem mnoha turistů. Vyhledej si stránky [www.prachovskeskaly.com](http://www.prachovskeskaly.com). Najdi názvy některých skal a napiš je. Pokus se některou nakreslit. Můžeš připojit i další zajímavé informace.

---

---

---

---

---

---

---

---

---

---

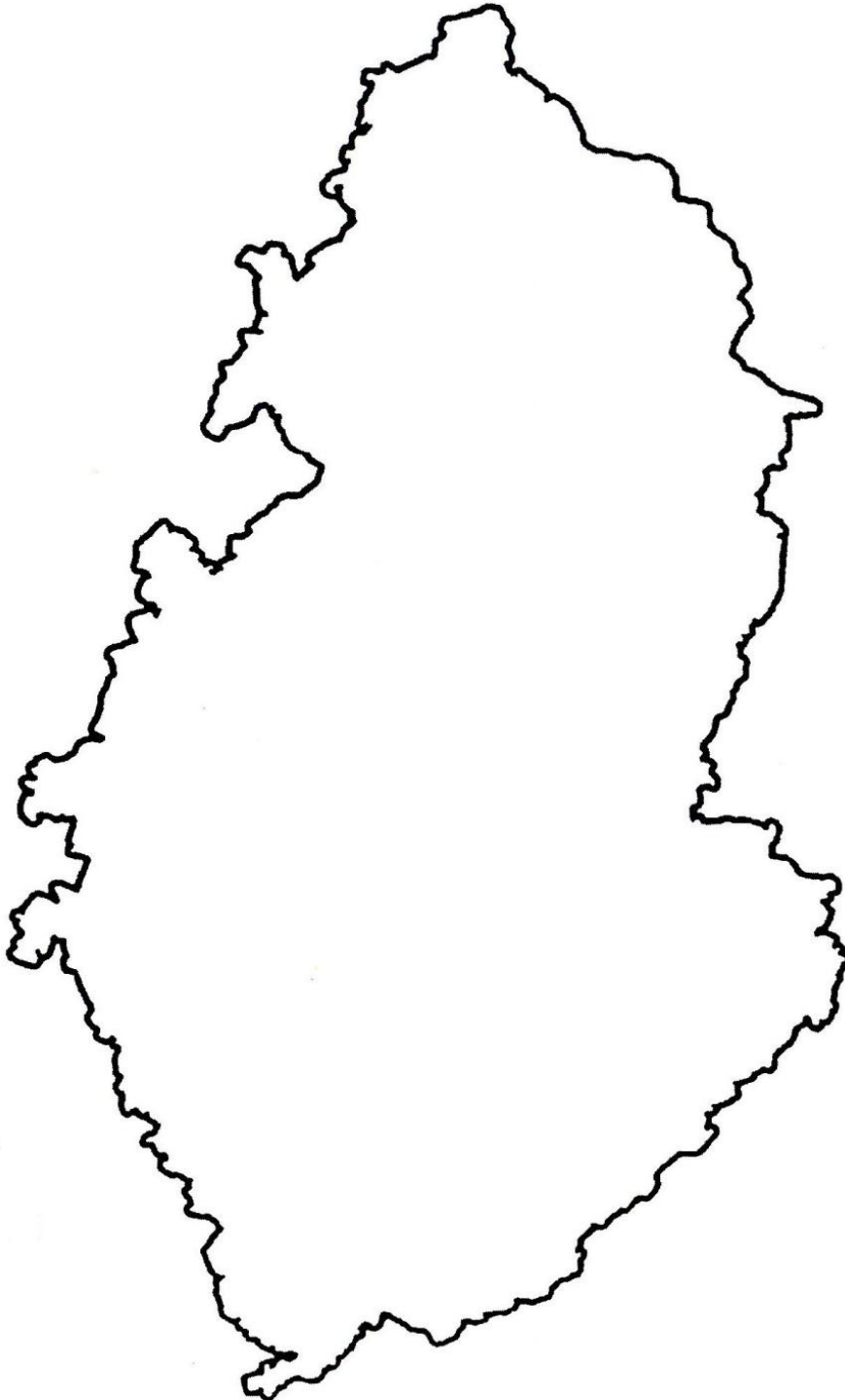
**5. Vyhledej a doplň správně do mapy. Můžeš používat příruční mapu:**

**vodstvo** – Labe, Orlice, vodní nádrž Rozkoš

**pohoří** – Krkonoše, Orlické hory, Broumovské stěny

**města** – Hradec Králové, Jaroměř, Nové Město nad Metují, Náchod, Jičín

- **procvič si ještě další zeměpisná určení** – řeka Odra, Národní park Šumava, město Litoměřice, pohoří Hrubý Jeseník, hrad Karlštejn, město Pardubice, řeka Sázava, hora Říp



Použitý obrazový materiál:

Obrázek dostupný jako volné dílo na WWW:

[http://cs.wikipedia.org/wiki/Soubor:Hradec\\_Kralove\\_Region\\_CoA\\_CZ.svg](http://cs.wikipedia.org/wiki/Soubor:Hradec_Kralove_Region_CoA_CZ.svg)

Obrázek dostupný na WWW:

<http://www.ddmchlumec.net/krouzky/p%C5%99%C3%ADrodov%C4%9Bdn%C3%BD%20krou%C5%BEek/index.htm>

PRAZAK [online]. [cit. 29-02-2012]. Dostupný pod licencí Creative Commons na WWW:

[http://cs.wikipedia.org/wiki/Soubor:Z%C3%A1mek\\_-\\_hospital\\_Kuks.jpg](http://cs.wikipedia.org/wiki/Soubor:Z%C3%A1mek_-_hospital_Kuks.jpg)

Ostatní fotografie archiv autora – Mgr. Radek Machatý

## Královéhradecký kraj - metodika a řešení:

### Úvodní tabulka:

**Krajské město** – Hradec Králové

**Okresy v kraji** – Hradec Králové, Trutnov, Jičín, Náchod, Rychnov nad Kněžnou

**Významná města** – Jaroměř, Jičín, Trutnov, Náchod, Rychnov nad Kněžnou, Nové Město nad Metují, Vrchlabí, Dvůr Králové nad Labem, Vamberk a další


**Přírodní památky** – NPR Adršpašské skály, Krkonošský národní park, CHKO Český ráj

**Hory** – Krkonoše, Orlické hory, Broumovské skály

**Vodstvo** – Labe, Orlice, Metuje, vodní nádrž Rozkoš

**Kulturní památky** – Kuks, Hradec Králové, pevnost Josefov, zámek Náchod, Opočno, Nové Město nad Metují, Babiččino údolí a zámek Ratibořice, Proboštův betlém v Třebechovicích pod Orebem, klášter v Broumově

### 1. osmisměrka – Krkonoše, Polsko



### 2. Zajímavost z kraje:

Nedaleko Dvora Králové, kde je i známá ZOO, se nachází pozoruhodný soubor památek Kuks. Postavit ho nechal hrabě Špork – významná osobnost kraje - v malebné krajině plné minerálních pramenů. Byl zde špitál (nemocnice), lázeňské budovy a kostel. Na výzdobě se podílel Matyáš Braun, významný sochař. Vytvořil zde mnoho soch, především soubor dvanácti soch Ctností a dvanácti Neřestí. Celý komplex je opravován a stojí za výlet.

### 3. Vyhledej:

- |  |     |
|--|-----|
| Pec pod Sněžkou je město 24 km od Trutnova.  | ANO |
| Vedle Staré Paky existuje i Nová Paka.       | ANO |
| V Královéhradeckém kraji je CHKO Český ráj.  | ANO |
| Žamberk leží ve stejném kraji jako Vamberk.  | NE  |
| V Hořicích se pečou výtečné cukrové suchary. | NE  |

V Broumově se nachází starobylý klášter.

ANO

4. *Prachovské skály* – Prachovská jehla, Čapka, Obelisk, Drážďanská věž, Modlitba skal, Rektorka, Čertova věž.

5. *Podle mapy.*